










XXVI CORSO DI ALPINISMO GIOVANILE 2016



Domenica, 17 Aprile 2016, ore 07:00
Piani d'Erna – Sentiero della Giumenta (Lago di Como)

	Zona Meta da raggiungere	: Alpi Orobie – Sottogruppo del Resegone : Percorso ad anello
	Punto di ritrovo	GMS (gradi, minuti, secondi)* Latitudine <input checked="" type="radio"/> N <input type="radio"/> S 45 ° 27 ' 37.116 " Longitudine <input checked="" type="radio"/> E <input type="radio"/> O 10 ° 31 ' 50.359 "
	Mezzo di trasporto Orario e luogo di partenza Orario e luogo del rientro	: automobile : domenica ore 07:00, Sede CAI : domenica ore 19:00 circa, Sede CAI
	Luogo di partenza a piedi	: Lecco, piazzale della funivia per i Piani d'Erna (610 mt. slm)
	Dislivello complessivo Quota massima raggiunta	: 980 m in salita : 1347 mt. slm
	Tempo medio di percorrenza	: 6 ore (circa)
	Grado di difficoltà complessivo	: EEA - Sentiero attrezzato facile con un tratto mediamente difficile – Panoramico
	Pranzo	: al sacco
	Presenza di acqua lungo il percorso	: No
	Attrezzatura	: Attrezzatura per via ferrata
	Riferimenti cartografici	: Kompass nr. 105 1:50000

Descrizione del percorso

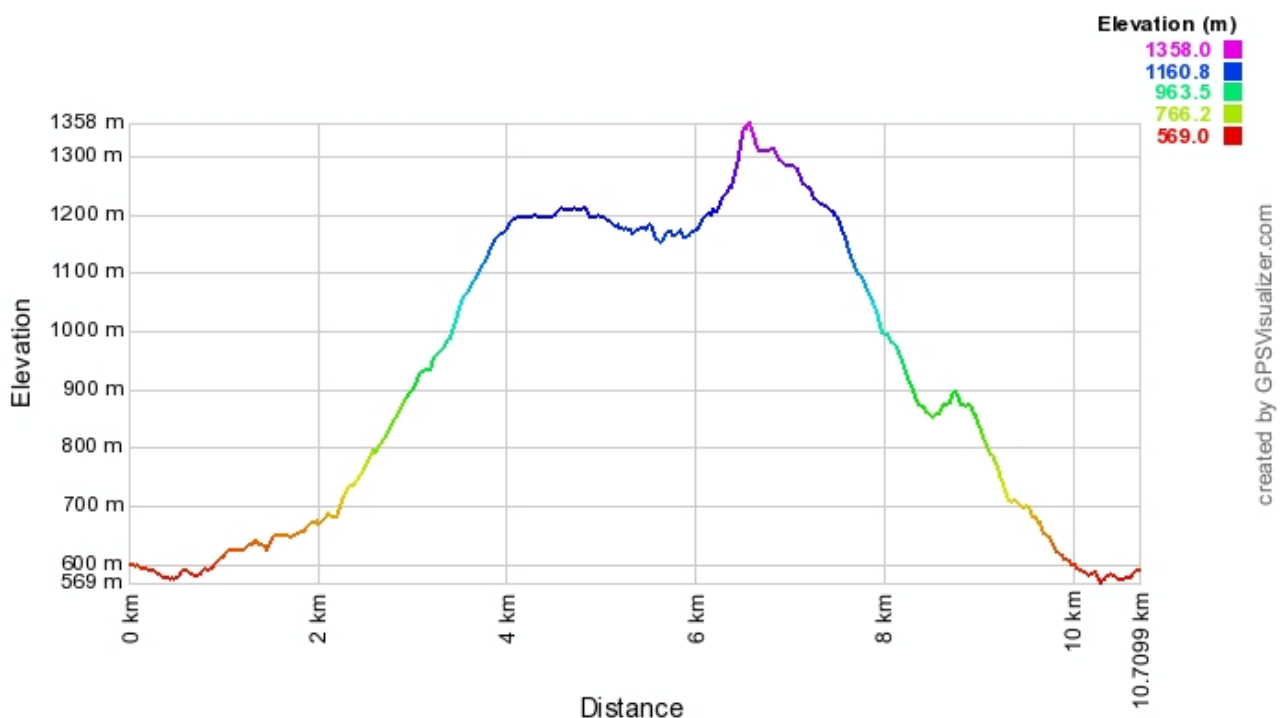
La Cresta della Giumenta è un percorso a metà strada tra un sentiero attrezzato e una via ferrata abbastanza semplice e collega la vetta del Monte Magnodeno, praticamente a picco con una splendida veduta panoramica su Lecco, al passo del Fò ai piedi del Monte Resegone.

Partendo dal piazzale della funivia si prende quota lungo un percorso immerso nei boschi che, una volta nei pressi della cima del Monte Magnodeno, permette di godere di una veduta molto bella su Grigne, Resegone, Lecco e sulla pianura.

La ferrata consiste nel superare 3 diversi torrioni intervallati da tratti di cresta molto esposta ed aerea.

La cresta termina al passo del Fò nei pressi del quale è situato il Rifugio Ghislandi. Da qui si scende a valle seguendo le indicazioni per il rifugio Stoppani e poi per la funivia.

Profilo altimetrico



Mappa

